Р Е П У Б Л И К А Б Ъ Л Г А Р И Я

МИНИСТЕРСТВО НА РЕГИОНАЛНОТО РАЗВИТИЕ И БЛАГОУСТРОЙСТВОТО И

МИНИСТЕРСТВО НА ПРАВОСЪДИЕТО

ОБЩИНА ЯБЛАНИЦА, ОБЛАСТ ЛОВЕЧ

УТВЪРЖДАВАМ: [redacted]
/подпис и печат/

Вписване по ЗС/ПВ
Служба по вписванията:

КМЕТ НА ОБЩИНА:
инж. Найден Пеев Найденов
/име и фамилия/

СЪДИЯ ПО ВПИСВАНИЯТА:
.....
/име и фамилия/

Служба по вписванията гр. Тетевен
Вх. рег. № 815 / 11.02.2021 г.
Акт № 99 том I № 100 /2021 г.
Партида №
Имотна партида
Д.Т. кв.
Съдия по вписванията: [redacted]

А К Т № 4056

ЗА ЧАСТНА ОБЩИНСКА СОБСТВЕНОСТ

Регистър 4056
Досие 4056

1. ДАТА НА СЪСТАВЯНЕ	08.02.2021 г.
2. ПРАВНО ОСНОВАНИЕ	Чл. 59, ал. 1 от ЗОС и във връзка със Заповед № РД-18-87 от 14.02.2020 г. на ИД на АГКК гр. София
3. ВИД И ОПИСАНИЕ НА ИМОТА	ПИ с идентификатор **06450.22.229** (нула шест хиляди четиристотин и петдесет, точка, двадесет и две, точка, двеста двадесет и девет) по КККР на с. Брестница, общ. Ябланица, обл. Ловеч, местност Полето, трайно предназначение на територията „Земеделска“, НТП – Нива, с площ **38726** (тридесет и осем хиляди седемстотин двадесет и шест) **м2**,
4. МЕСТОНАХОЖДЕНИЕ НА ИМОТА	обл. Ловеч, общ. Ябланица, с. Брестница, мест. Полето ПИ с идентификатор **06450.22.229** по КККР на с. Брестница, одобрени със Заповед № РД-18-87/14.02.2020г. на ИД на АГКК гр. София ПИ **022229** по КВС
5. ГРАНИЦИ НА ИМОТА	06450.22.460, 06450.22.230, 06450.224.479,
6. ДАНЪЧНА ОЦЕНКА НА ИМОТА КЪМ МОМЕНТА НА УТВЪРЖДАВАНЕ НА АКТА:	5123.40 лв (пет хиляди сто двадесет и три лева и 40ст)
7. СЪСОБСТВЕНИЦИ	

8. НОМЕР И ДАТА НА СЪСТАВЕНИ ПО – РАНО АКТОВЕ	АОС 3850

9. ПРЕДОСТАВЕНИ ПРАВА ЗА УПРАВЛЕНИЕ:
Община Ябланица

10. АКТОСЪСТАВИТЕЛ:
инж. Людмила Стоянова – началник отдел УТР

11. ЗАБЕЛЕЖКИ:

4056

АГЕНЦИЯ ПО ГЕОДЕЗИЯ, КАРТОГРАФИЯ И КАДАСТЪР

София 1618, кв.Павлово, ул.Мусала №1
тел.:02/955 45 40, факс: 02/955 53 33
ACAD@CADASTRE.BG • WWW.CADASTRE.BG

СЛУЖБА ПО ГЕОДЕЗИЯ, КАРТОГРАФИЯ И КАДАСТЪР - ГР. ЛОВЕЧ
5500, ПОЩЕНСКА КУТИЯ 87, Бул. "БЪЛГАРИЯ" №3, ет.4, 068/601677; 601717,
lovech@cadastre.bg, БУЛСТАТ:130362903

СКИЦА НА ПОЗЕМЛЕН ИМОТ
№ 15-114625-05.02.2021 г.

Поземлен имот с идентификатор **06450.22.229**

С. **Брестница**, общ. **Ябланица**, обл. **Ловеч**
По кадастралната карта и кадастралните регистри, одобрени със **Заповед РД-18-87/14.02.2020 г.**
на ИЗПЪЛНИТЕЛЕН ДИРЕКТОР НА АГКК
Последно изменение на кадастралната карта и кадастралните регистри, засягащо поземления имот:
няма данни за изменение
Адрес на поземления имот: **местност ПОЛЕТО**
Площ: **38726 кв. м**
Трайно предназначение на територията: **Земеделска**
Начин на трайно ползване: **Нива**
Категория на земята: **5**

Координатна система ККС2005

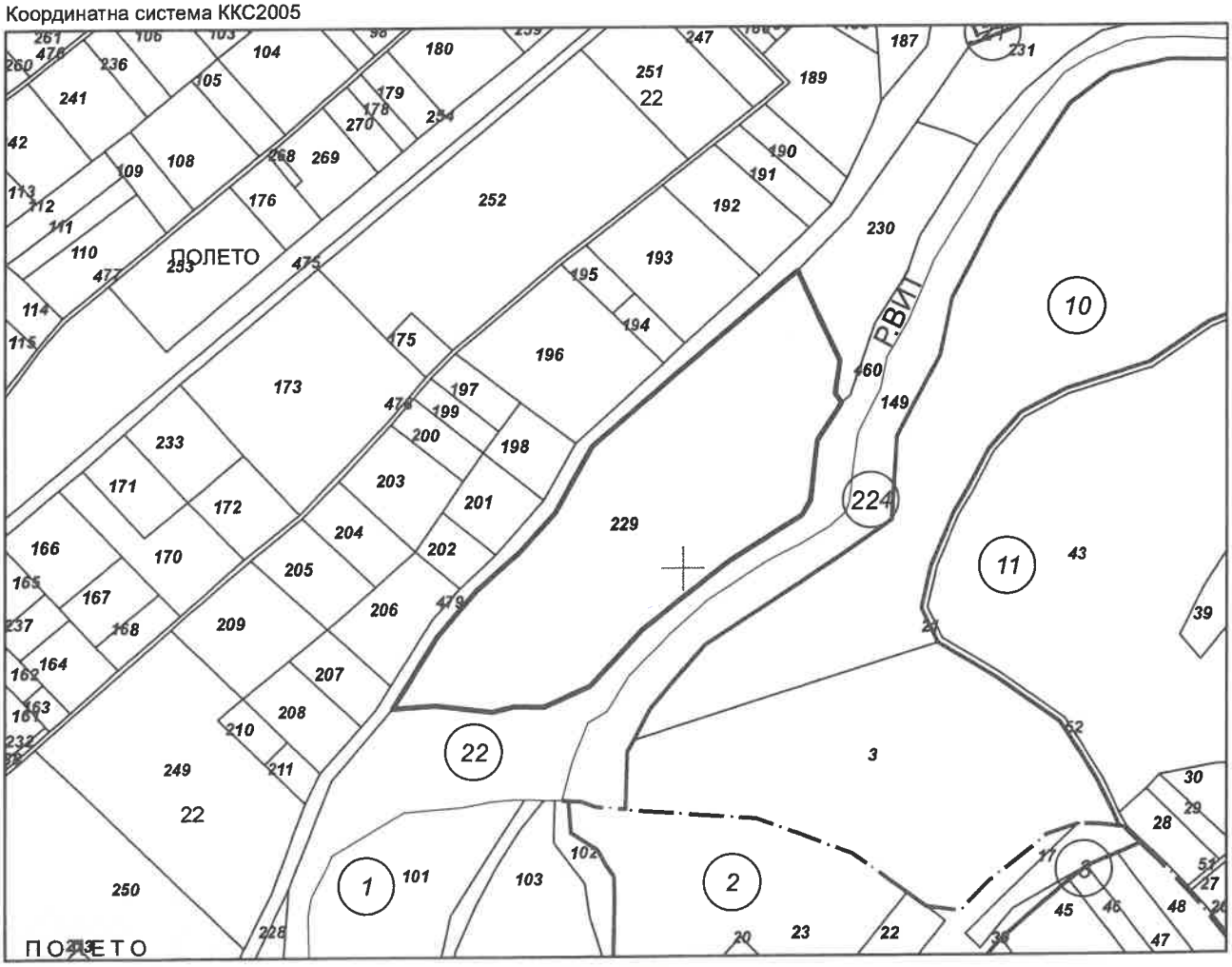

М 1:5000

Скица № 15-114625-05.02.2021 г. издадена въз основа на
заявлен[illegible]-03864-05.02.2021 г.
.....
[illegible]ова ОЗЛ Ябланица

София 1618, ж.к.Павлово, ул.Мусала №1
тел.:02/955 45 40, факс: 02/955 53 33
ACAD@CADASTRE.BG • WWW.CADASTRE.BG

Предишен идентификатор: **няма**
Номер по предходен план: **022229**
Съседи: **06450.22.460, 06450.22.230, 06450.22.479**

Собственици по данни от КРНИ:
1. **000291723, ОБЩИНА ЯБЛАНИЦА**
Няма данни за идеалните части
Заповед на директора на ОД "Земеделие" по чл.45в, ал.7 от ППЗСПЗЗ одобряваща протоколно решение на комисията по чл.19, ал.2 от ЗСПЗЗ № РД-08-120 от 05.12.2008г., издаден от ОД "ЗЕМЕДЕЛИЕ" ЛОВЕЧ

Носители на други вещни права по данни от КРНИ:
няма данни

Сгради, които попадат върху имота
няма данни за сгради

Скица № [redacted] г. издадена въз основа на заявлени[redacted] **2021 г.**
.....[redacted] ОЗЛ Ябланица

Р Е П У Б Л И К А Б Ъ Л Г А Р И Я

МИНИСТЕРСТВО НА РЕГИОНАЛНОТО РАЗВИТИЕ И БЛАГОУСТРОЙСТВОТО И

МИНИСТЕРСТВО НА ПРАВОСЪДИЕТО

ОБЩИНА ЯБЛАНИЦА, ОБЛАСТ ЛОВЕЧ

УТВЪРЖДАВАМ

/подпис/

Вписване по ЗС/ПВ
Служба по вписванията:

КМЕТ НА ОБЩИНА:
инж. Найден Пеев Найденов
/име и фамилия/

СЪДИЯ ПО ВПИСВАНИЯТА:
.....
/име и фамилия/

Вх. 216

Служба по вписванията гр. Тетевен
Вх. рег. № 214 / 11.02. 20 21 г.
Акт № 98 том 1 дело № 99 /20 21
Партида: том стр.
Имотна партида 53106
Д.Т. кв. №
Съдия по вписванията

Служба по вписванията

А К Т № 4055

ЗА ЧАСТНА ОБЩИНСКА СОБСТВЕНОСТ

Регистър 4055
Досие 4055

1. ДАТА НА СЪСТАВЯНЕ	08.02.2021 г.
2. ПРАВНО ОСНОВАНИЕ	Чл. 59, ал. 1 от ЗОС и във връзка със Заповед № РД-18-87 от 14.02.2020 г. на ИД на АГКК гр. София
3. ВИД И ОПИСАНИЕ НА ИМОТА	ПИ с идентификатор **06450.22.230** (нула шест хиляди четиристотин и петдесет, точка, двадесет и две, точка, двеста тридесет) по КККР на с. Брестница, общ. Ябланица, обл. Ловеч, местност Полето, трайно предназначение на територията „Земеделска“, НТП – Нива, с площ **8865** (осем хиляди осемстотин шестдесет и пет) **м2**,
4. МЕСТОНАХОЖДЕНИЕ НА ИМОТА	обл. Ловеч, общ. Ябланица, с. Брестница, мест. Полето ПИ с идентификатор **06450.22.232** по КККР на с. Брестница, одобрени със Заповед № РД-18-87/14.02.2020г. на ИД на АГКК гр. София ПИ **022230** по КВС
5. ГРАНИЦИ НА ИМОТА	06450.22.229, 06450.22.460, 06450.22.231, 06450.224.479,
6. ДАНЪЧНА ОЦЕНКА НА ИМОТА КЪМ МОМЕНТА НА УТВЪРЖДАВАНЕ НА АКТА:	1172.80 лв (хиляда сто седемдесет и два лева и 80ст)
7. СЪСОБСТВЕНИЦИ	

8. НОМЕР И ДАТА НА СЪСТАВЕНИ ПО – РАНО АКТОВЕ	

9. ПРЕДОСТАВЕНИ ПРАВА ЗА УПРАВЛЕНИЕ:
Община Ябланица

10. АКТОСЪСТАВИТЕЛ:
инж. Людмила Стоянова – началник отдел УТР

11. ЗАБЕЛЕЖКИ:

АГЕНЦИЯ ПО ГЕОДЕЗИЯ,
КАРТОГРАФИЯ И КАДАСТЪР

София 1618, ул.Павлова, ул.Мусала №1
тел.:02/955 45 40; факс: 02/955 58 33
ACAD@CADASTRE.BG - WWW.CADASTRE.BG

СЛУЖБА ПО ГЕОДЕЗИЯ, КАРТОГРАФИЯ И КАДАСТЪР - ГР. ЛОВЕЧ
5500, ПОЩЕНСКА КУТИЯ 87, Бул. "БЪЛГАРИЯ" №3, ет.4, 068/601677; 601717,
lovech@cadastre.bg, БУЛСТАТ:130362903

СКИЦА НА ПОЗЕМЛЕН ИМОТ
№ 15-114623-05.02.2021 г.

Поземлен имот с идентификатор **06450.22.230**

С. **Брестница**, общ. **Ябланица**, обл. **Ловеч**
По кадастралната карта и кадастралните регистри, одобрени със **Заповед РД-18-87/14.02.2020 г. на ИЗПЪЛНИТЕЛЕН ДИРЕКТОР НА АГКК**
Последно изменение на кадастралната карта и кадастралните регистри, засягащо поземления имот: **няма данни за изменение**
Адрес на поземления имот: **местност ПОЛЕТО**
Площ: **8865 кв. м**
Трайно предназначение на територията: **Земеделска**
Начин на трайно ползване: **Нива**
Категория на земята: **5**

Координатна система КК2005

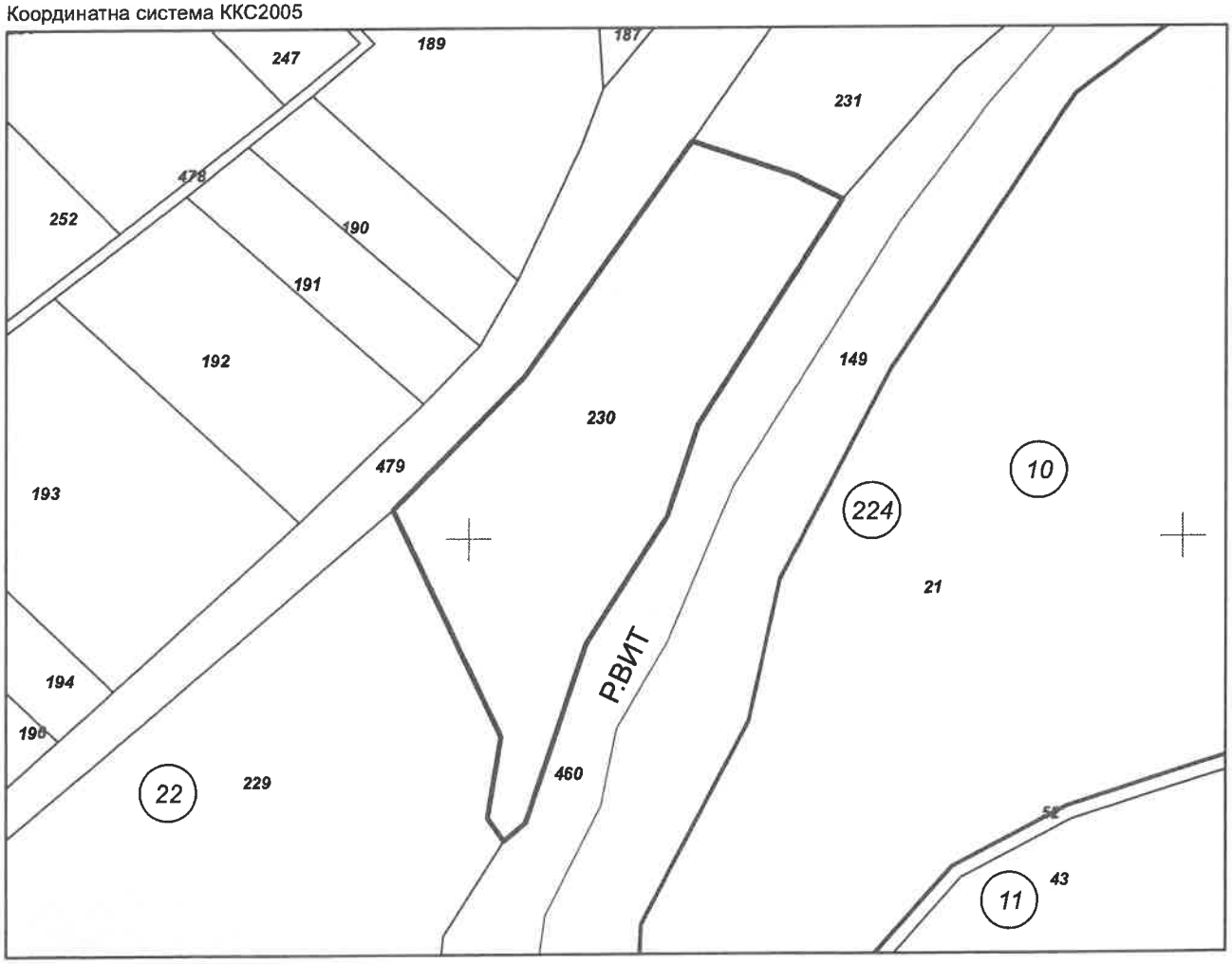

М 1:2000

Скица **№ 15-114623-05.02.2021 г.** издадена въз основа на заявление [redacted] **05.02.2021 г.**

.....

Л[redacted] ОЗЛ Ябланица

София 1618, ж.к.Павлово, ул.Мусала №1
тел.:02/955 45 40, факс: 02/955 53 33
ACAD@CADASTRE.BG • WWW.CADASTRE.BG

Предишен идентификатор: **няма**
Номер по предходен план: **022230**
Съседи: **06450.22.229, 06450.22.460, 06450.22.231, 06450.22.479**

Собственици по данни от КРНИ:
1. **000291723, ОБЩИНА ЯБЛАНИЦА**
Няма данни за идеалните части
Заповед на директора на ОД "Земеделие" по чл.45в, ал.7 от ППЗСПЗЗ одобряваща протоколно решение на комисията по чл.19, ал.2 от ЗСПЗЗ № РД-08-120 от 05.12.2008г., издаден от ОД "ЗЕМЕДЕЛИЕ" ЛОВЕЧ

Носители на други вещни права по данни от КРНИ:
няма данни

Сгради, които попадат върху имота
няма данни за сгради

Скица № [redacted]-05.02.2021г. издадена въз основа на заявле[redacted].02.2021 г.
.....
[redacted]ова ОЗЛ Ябланица

Р Е П У Б Л И К А Б Ъ Л Г А Р И Я

МИНИСТЕРСТВО НА РЕГИОНАЛНОТО РАЗВИТИЕ И БЛАГОУСТРОЙСТВОТО И

МИНИСТЕРСТВО НА ПРАВОСЪДИЕТО

ОБЩИНА ЯБЛАНИЦА, ОБЛАСТ ЛОВЕЧ

УТВЪРЖДАВАМ:

Вписване по ЗС/ПВ
Служба по вписванията:

КМЕТ НА ОБЩИНА:
инж. Найден Пеев Найденов
/име и фамилия/

СЪДИЯ ПО ВПИСВАНИЯТА:
.....
/име и фамилия/ Вх. 215

Служба по вписванията гр. Тетевен
Вх. рег. № 213 / 11.02. 2021 г.
Акт № 97 том I дело № 98 /2021 г.
Партида № том
Имотна партида 502
Д.Т. кв. № г.
Съдия по вписванията

Служба по вписванията

А К Т № 4054

ЗА ЧАСТНА ОБЩИНСКА СОБСТВЕНОСТ

Регистър 4054
Досие 4054

1. ДАТА НА СЪСТАВЯНЕ	08.02.2021 г.
2. ПРАВНО ОСНОВАНИЕ	Чл. 59, ал. 1 от ЗОС и във връзка със Заповед № РД-18-87 от 14.02.2020 г. на ИД на АГКК гр. София
3. ВИД И ОПИСАНИЕ НА ИМОТА	ПИ с идентификатор **06450.22.231** (нула шест хиляди четиристотин и петдесет, точка, двадесет и две, точка, двеста тридесет и едно) по КККР на с. Брестница, общ. Ябланица, обл. Ловеч, местност Полето, трайно предназначение на територията „Земеделска“, НТП – Нива, с площ **65157** (шестдесет и пет хиляди сто петдесет и седем) **м2**,
4. МЕСТОНАХОЖДЕНИЕ НА ИМОТА	обл. Ловеч, общ. Ябланица, с. Брестница, мест. Полето ПИ с идентификатор **06450.22.231** по КККР на с. Брестница, одобрени със Заповед № РД-18-87/14.02.2020г. на ИД на АГКК гр. София ПИ **022231** по КВС
5. ГРАНИЦИ НА ИМОТА	06450.22.479, 06450.22.230, 06450.22.460, 06450.224.149, 06450.9..19, 06450.9.20, 06450.21.144,
6. ДАНЪЧНА ОЦЕНКА НА ИМОТА КЪМ МОМЕНТА НА УТВЪРЖДАВАНЕ НА АКТА:	8620.30 лв (осем хиляди шестстотин и двадесет лева и 30ст)
7. СЪСОБСТВЕНИЦИ	

8. НОМЕР И ДАТА НА СЪСТАВЕНИ ПО – РАНО АКТОВЕ	АОС 2548

9. ПРЕДОСТАВЕНИ ПРАВА ЗА УПРАВЛЕНИЕ:
Община Ябланица

10. АКТОСЪСТАВИТЕЛ:
инж. Людмила Стоянова – началник отдел УТР

11. ЗАБЕЛЕЖКИ:

АГЕНЦИЯ ПО ГЕОДЕЗИЯ,
КАРТОГРАФИЯ И КАДАСТЪР

София 1618, кв.Павлово, ул.Мусала №1
тел.: 02/955 45 40, факс: 02/955 53 33
ACAD@CADASTRE.BG • WWW.CADASTRE.BG

СЛУЖБА ПО ГЕОДЕЗИЯ, КАРТОГРАФИЯ И КАДАСТЪР - ГР. ЛОВЕЧ
5500, ПОЩЕНСКА КУТИЯ 87, Бул. "БЪЛГАРИЯ" №3, ет.4, 068/601677; 601717,
lovech@cadastre.bg, БУЛСТАТ:130362903

СКИЦА НА ПОЗЕМЛЕН ИМОТ
№ 15-114619-05.02.2021 г.

Поземлен имот с идентификатор **06450.22.231**

С. **Брестница**, общ. **Ябланица**, обл. **Ловеч**
По кадастралната карта и кадастралните регистри, одобрени със **Заповед РД-18-87/14.02.2020 г. на ИЗПЪЛНИТЕЛЕН ДИРЕКТОР НА АГКК**
Последно изменение на кадастралната карта и кадастралните регистри, засягащо поземления имот **е от 28.05.2020 г.**
Адрес на поземления имот: **местност ПОЛЕТО**
Площ: **65157 кв. м**
Трайно предназначение на територията: **Земеделска**
Начин на трайно ползване: **Нива**
Категория на земята: **5**

Координатна система ККС2005

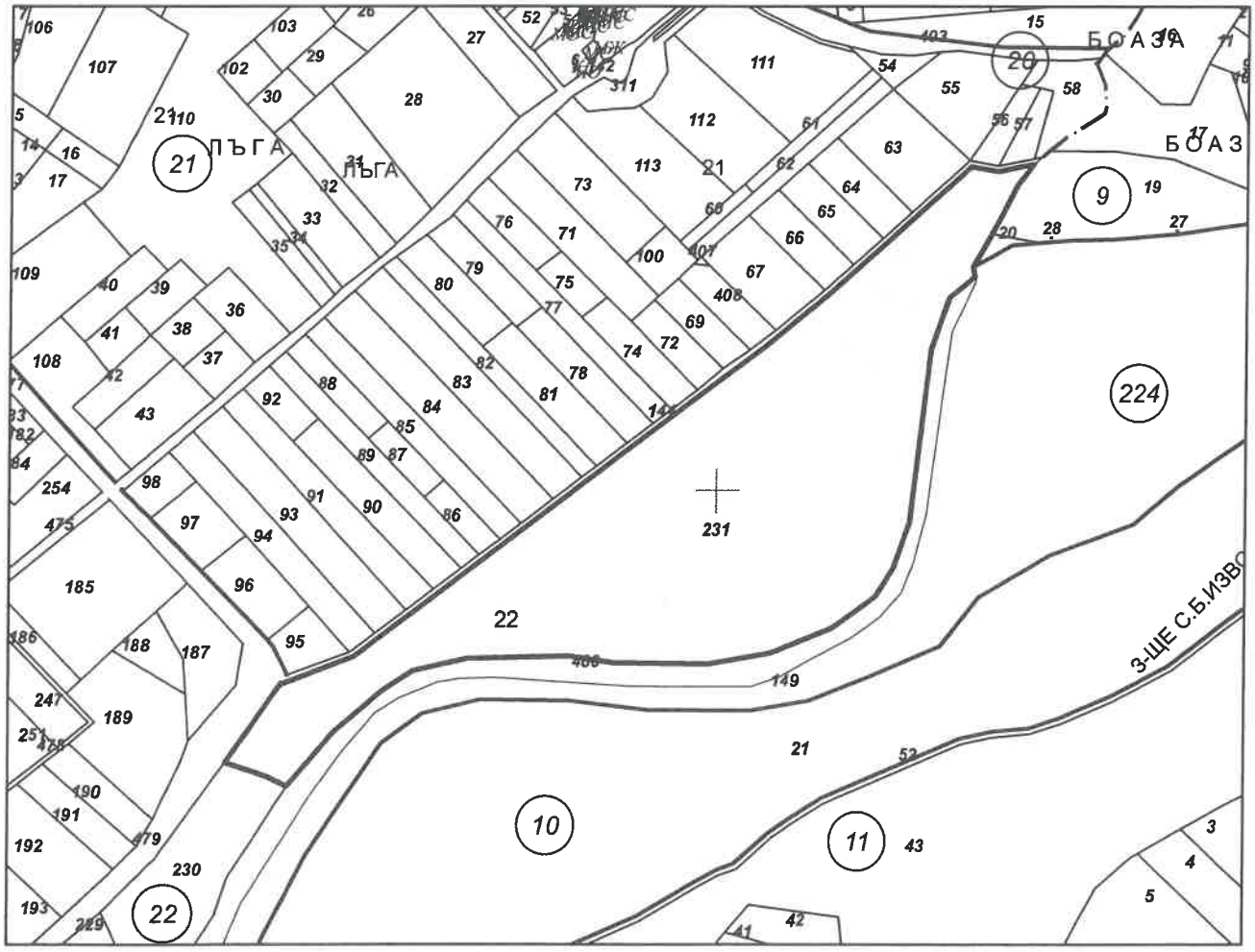

М 1:5000

Скица **N** издадена въз основа на заявлен **2.2021 г.**

..... ова ОЗЛ Ябланица

София 1618, ж.к.Павлово, ул.Мусала №1
тел.:02/955 45 40, факс: 02/955 63 13
ACAD@CADASTRE.BG - WWW.CADASTRE.BG

Предишен идентификатор: **няма**
Номер по предходен план: **022231**
Съседи: **06450.22.479, 06450.22.230, 06450.22.460, 07357.224.149, 07357.9.19, 07357.9.20, 06450.21.144**

Собственици по данни от КРНИ:
1. **000291723, ОБЩИНА - ЯБЛАНИЦА**
Няма данни за идеалните части
Акт за частна общинска собственост № 5 том 11 рег. 2975 от 26.11.2015г., издаден от Служба по вписванията гр.Тетевен

Носители на други вещни права по данни от КРНИ:
няма данни

Сгради, които попадат върху имота
няма данни за сгради

Скица [redacted] издадена въз основа на заявле[redacted] **02.2021 г.**
.....

[redacted] нова ОЗЛ Ябланица

Р Е П У Б Л И К А Б Ъ Л Г А Р И Я

МИНИСТЕРСТВО НА РЕГИОНАЛНОТО РАЗВИТИЕ И БЛАГОУСТРОЙСТВОТО И МИНИСТЕРСТВО НА ПРАВОСЪДИЕТО

ОБЩИНА ЯБЛАНИЦА, ОБЛАСТ ЛОВЕЧ

УТВЪРЖДАВА

Вписване по ЗС/ПВ
Служба по вписванията:

КМЕТ НА ОБЩИНА:
инж. Найден Пеев Найденов
/име и фамилия/

СЪДИЯ ПО ВПИСВАНИЯТА:
.....
/име и фамилия/ вх. 211

Служба по вписванията гр. Тетевен
Вх. рег. № 209 / 11.02. 2021 г.
Акт № 93 том I / дело № 94 / 2021 г.
Партидно вписване том
Имотна партида 385
Д.Т. кв. № 0 г.
Съдия по вписванията

А К Т № 4050

ЗА ЧАСТНА ОБЩИНСКА СОБСТВЕНОСТ

Регистър 4050
Досие 4050

1. ДАТА НА СЪСТАВЯНЕ	08.02.2021 г.
2. ПРАВНО ОСНОВАНИЕ	Чл. 59, ал. 1 от ЗОС и във връзка със Заповед № РД-18-87/ 14.02.2020 г. на ИД на АГКК гр. София
3. ВИД И ОПИСАНИЕ НА ИМОТА	ПИ с идентификатор **06450.207.71** (нула шест хиляди четиристотин и петдесет, точка, двеста и седем, точка, седемдесет и едно) по КККР на с. Брестница, общ. Ябланица, обл. Ловеч, местност Горунака, трайно предназначение на територията „Земеделска“, НТП – Нива, с площ **92737** (деветдесет и две хиляди седемстотин тридесет и седем) **м2**,
4. МЕСТОНАХОЖДЕНИЕ НА ИМОТА	обл. Ловеч, общ. Ябланица, с. Брестница, мест. Горунака ПИ с идентификатор **06450.207.71** по КККР на с. Брестница, одобрени със Заповед № РД-18-87/14.02.2020г. на ИД на АГКК гр. София ПИ **034071** по КВС
5. ГРАНИЦИ НА ИМОТА	06450.206.20, 06450.207.53, 06450.207.52, 06450.207.6, 06450.207.5, 06450.207.7, 06450.207.8, 06450.207.9, 06450.207.11, 06450.207.12, 06450.207.13, 06450.207.14, 06450.207.15, 06450.207.44, 06450.207.45, 06450.207.47, 06450.207.46, 06450.207.48, 06450.207.49, 06450.207.50, 06450.41.168, 06450.207.51, 06450.207.55, 06450.207.54, 06450.206.19, 06450.206.18, 06450.206.17, 06450.206.16, 06450.206.15

6. ДАНЪЧНА ОЦЕНКА НА ИМОТА КЪМ МОМЕНТА НА УТВЪРЖДАВАНЕ НА АКТА:	29 295.60 лв (двадесет и девет хиляди двеста деветдесет и пет лева и 60ст)
7. СЪСОБСТВЕНИЦИ	
8. НОМЕР И ДАТА НА СЪСТАВЕНИ ПО – РАНО АКТОВЕ	
9. ПРЕДОСТАВЕНИ ПРАВА ЗА УПРАВЛЕНИЕ: Община Ябланица	
10. АКТОСЪСТАВИТЕЛ: инж. Людмила Стоянова – началник отдел УТР	
11. ЗАБЕЛЕЖКИ:	

АГЕНЦИЯ ПО ГЕОДЕЗИЯ,
КАРТОГРАФИЯ И КАДАСТЪР

София 1618, кв.Павлово, ул.Мусала №1
тел. 02/955 45 40, факс: 02/955 53 33
ACAD@CADASTRE.BG - WWW.CADASTRE.BG

СЛУЖБА ПО ГЕОДЕЗИЯ, КАРТОГРАФИЯ И КАДАСТЪР - ГР. ЛОВЕЧ
5500, ПОЩЕНСКА КУТИЯ 87, Бул. "БЪЛГАРИЯ" №3, ет.4, 068/601677; 601717,
lovech@cadastre.bg, БУЛСТАТ:130362903

СКИЦА НА ПОЗЕМЛЕН ИМОТ
№ 15-114785-05.02.2021 г.

Поземлен имот с идентификатор **06450.207.71**

С. **Брестница**, общ. **Ябланица**, обл. **Ловеч**
По кадастралната карта и кадастралните регистри, одобрени със **Заповед РД-18-87/14.02.2020 г. на ИЗПЪЛНИТЕЛЕН ДИРЕКТОР НА АГКК**
Последно изменение на кадастралната карта и кадастралните регистри, засягащо поземления имот: **няма данни за изменение**
Адрес на поземления имот: **местност ГОРУНАКА**
Площ: **92737 кв. м**
Трайно предназначение на територията: **Земеделска**
Начин на трайно ползване: **Нива**
Категория на земята: **4**

Координатна система КК2005

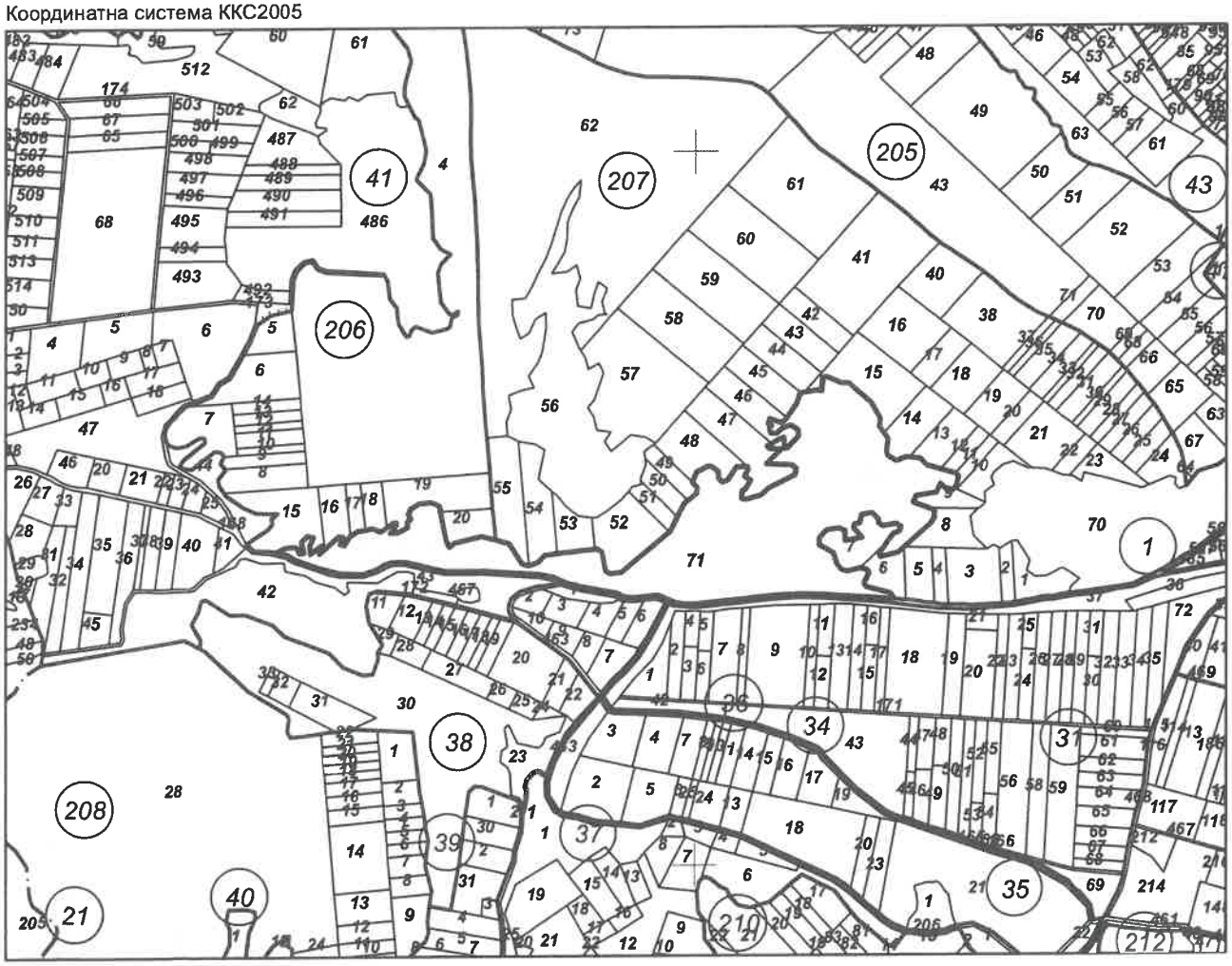

М 1:10000

Скица [redacted] адена въз основа на заявле[redacted]2.2021 г.

.....

[redacted]ова ОЗЛ Ябланица

София 1618, кв.Павлово, ул.Мусала №1
тел. 02/955 45 40, факс 02/955 53 33
ACAD@CADASTRE.BG • WWW.CADASTRE.BG

Предишен идентификатор: **няма**
Номер по предходен план: **034071**
Съседи: **06450.206.20, 06450.207.53, 06450.207.52, 06450.207.6, 06450.207.5, 06450.207.7, 06450.207.8, 06450.207.9, 06450.207.11, 06450.207.12, 06450.207.13, 06450.207.14, 06450.207.15, 06450.207.44, 06450.207.45, 06450.207.47, 06450.207.46, 06450.207.48, 06450.207.49, 06450.207.50, 06450.41.168, 06450.207.51, 06450.207.55, 06450.207.54, 06450.206.19, 06450.206.18, 06450.206.17, 06450.206.16, 06450.206.15**

Собственици по данни от КРНИ:
1. **000291723, ОБЩИНА ЯБЛАНИЦА**
Няма данни за идеалните части
Заповед на директора на ОД "Земеделие" по чл.45в, ал.7 от ППЗСПЗЗ одобряваща протоколно решение на комисията по чл.19, ал.2 от ЗСПЗЗ № РД-08-120 от 05.12.2008г., издаден от ОД "ЗЕМЕДЕЛИЕ" ЛОВЕЧ

Носители на други вещни права по данни от КРНИ:
1. **ВАСКО ПЕТКОВ ИВАНОВ**
Наем
срок 30.09.2021 г.
Договор за наем на земеделска земя № 07-178 от 23.06.2016г., издаден от РАЙОНЕН СЪД - ТЕТЕВЕН

Сгради, които попадат върху имота
няма данни за сгради

Скица № [redacted] издадена въз основа на заявлени[redacted].2021 г.
.....
[redacted]ва ОЗЛ Ябланица

Р Е П У Б Л И К А Б Ъ Л Г А Р И Я

МИНИСТЕРСТВО НА РЕГИОНАЛНОТО РАЗВИТИЕ И БЛАГОУСТРОЙСТВОТО И МИНИСТЕРСТВО НА ПРАВОСЪДИЕТО

ОБЩИНА ЯБЛАНИЦА, ОБЛАСТ ЛОВЕЧ

УТВЪРЖДАВ

Вписване по ЗС/ПВ
Служба по вписванията:

КМЕТ НА ОБЩИНА:
инж. Найден Пеев Найденов
/име и фамилия/

СЪДИЯ ПО ВПИСВАНИЯТА:
.....
/име и фамилия/ вх.208

Служба по вписванията гр. Тетевен
Вх. рег. № 206 / 11.02. 2021 г.
Акт № 90 том I / дело № 91 / 2021 г.
Партидна книга: том ____
Имотна партида 3855
Д.Т. ____ кн. № ____ г.
Съдия по вписванията

Служба по вписванията

А К Т № 4 0 4 7

ЗА ЧАСТНА ОБЩИНСКА СОБСТВЕНОСТ

Регистър 4047
Досие 4047

1. ДАТА НА СЪСТАВЯНЕ	08.02.2021 г.
2. ПРАВНО ОСНОВАНИЕ	Чл. 59, ал. 1 от ЗОС и във връзка със Заповед № РД-18-87 от 14.02.2020 г. на ИД на АГКК гр. София
3. ВИД И ОПИСАНИЕ НА ИМОТА	ПИ с идентификатор **06450.42.117** (нула шест хиляди четиристотин и петдесет, точка, четиредесет и две, точка, сто и седемнадесет) по КККР на с. Брестница, общ. Ябланица, обл. Ловеч, местност Дълга поляна, трайно предназначение на територията „Земеделска“, НТП – Нива, с площ **1935** (хиляда деветстотин тридесет и пет) **м2**,
4. МЕСТОНАХОЖДЕНИЕ НА ИМОТА	обл. Ловеч, общ. Ябланица, с. Брестница, мест. Дълга поляна ПИ с идентификатор **06450.42.117** по КККР на с. Брестница, одобрени със Заповед № РД-18-87/14.02.2020г. на ИД на АГКК гр. София ПИ **001117** по КВС
5. ГРАНИЦИ НА ИМОТА	06450.700.1978, 06450.42.118, 06450.42.119, 06450.700.1975, 06450.42.116, 06450.42.182
6. ДАНЪЧНА ОЦЕНКА НА ИМОТА КЪМ МОМЕНТА НА УТВЪРЖДАВАНЕ НА АКТА:	211,60 лв (двеста и единадесет лева и 60ст)
7. СЪСОБСТВЕНИЦИ	

8. НОМЕР И ДАТА НА СЪСТАВЕНИ ПО – РАНО АКТОВЕ	АОС 2608

9. ПРЕДОСТАВЕНИ ПРАВА ЗА УПРАВЛЕНИЕ:
Община Ябланица

10. АКТОСЪСТАВИТЕЛ:
инж. Людмила Стоянова – началник отдел УТР

11. ЗАБЕЛЕЖКИ:

АГЕНЦИЯ ПО ГЕОДЕЗИЯ, КАРТОГРАФИЯ И КАДАСТЪР

София 1618, кв.Павлово, ул.Мусала №1
тел.:02/955 45 40; факс: 02/955 53 33;
ACAD@CADASTRE.BG ; WWW.CADASTRE.BG

СЛУЖБА ПО ГЕОДЕЗИЯ, КАРТОГРАФИЯ И КАДАСТЪР - ГР. ЛОВЕЧ
5500, ПОЩЕНСКА КУТИЯ 87, Бул. "БЪЛГАРИЯ" №3, ет.4, 068/601677; 601717,
lovech@cadastre.bg, БУЛСТАТ:130362903

СКИЦА НА ПОЗЕМЛЕН ИМОТ
№ 15-27294-15.01.2021 г.

Поземлен имот с идентификатор **06450.42.117**

С. **Брестница**, общ. **Ябланица**, обл. **Ловеч**
По кадастралната карта и кадастралните регистри, одобрени със **Заповед РД-18-87/14.02.2020 г. на ИЗПЪЛНИТЕЛЕН ДИРЕКТОР НА АГКК**
Последно изменение на кадастралната карта и кадастралните регистри, засягащо поземления имот: **няма данни за изменение**
Адрес на поземления имот: **местност ДЪЛГА ПОЛЯНА**
Площ: **1935 кв. м**
Трайно предназначение на територията: **Земеделска**
Начин на трайно ползване: **Нива**
Категория на земята: **6**

Координатна система КК2005

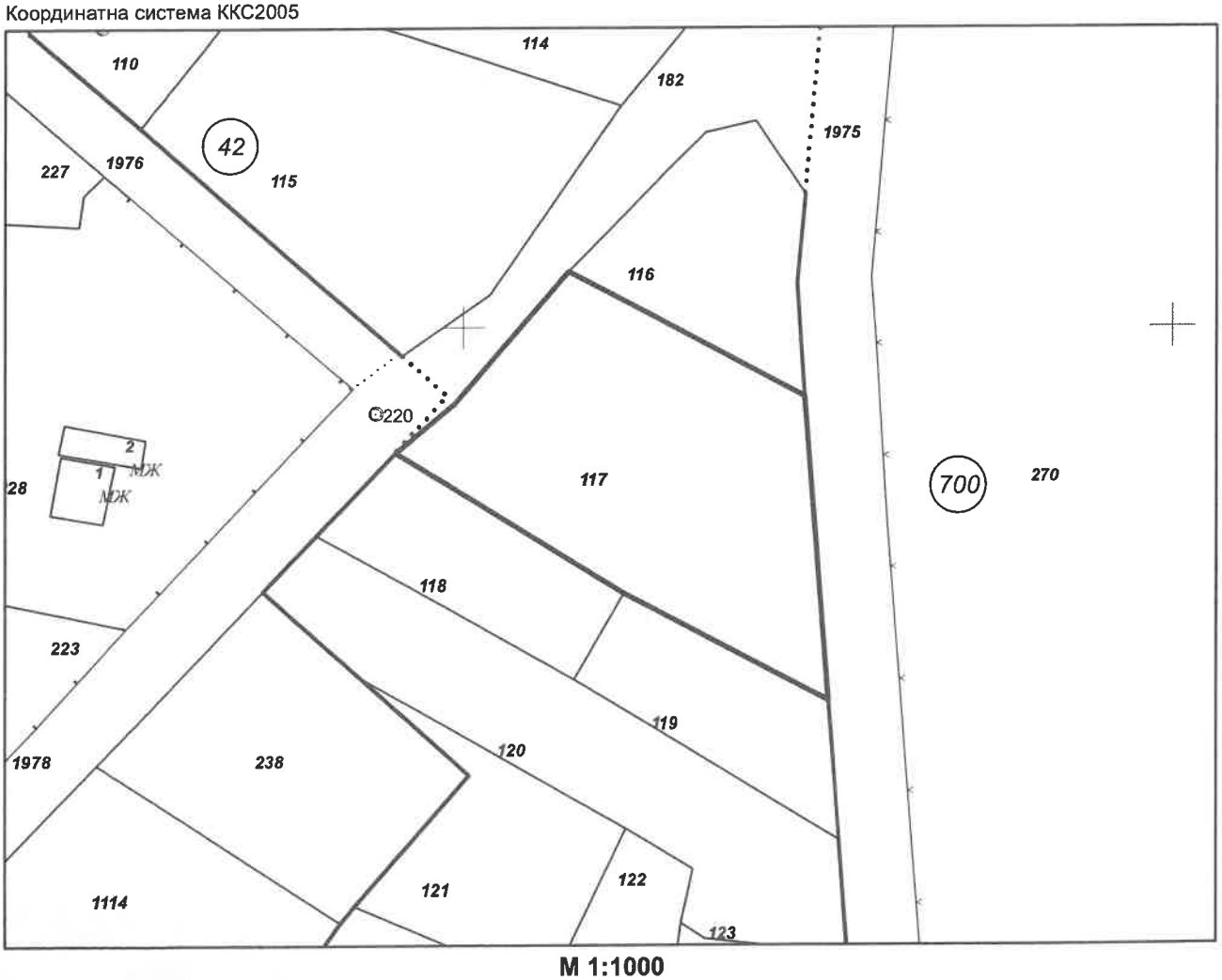

М 1:1000

Скица **№ 15-27294-15.01.2021 г.** издадена въз основа на заявл[illegible] **9493-11.01.2021 г.**

.....

[illegible]нова ОЗЛ Ябланица

София 1618, кв.Павлово, ул.Мусала №1
тел.:02/955 45 40, факс: 02/955 53 33
ACAD@CADASTRE.BG • WWW.CADASTRE.BG

Предишен идентификатор: **няма**
Номер по предходен план: **001117**
Съседи: **06450.700.1978, 06450.42.118, 06450.42.119, 06450.700.1975, 06450.42.116, 06450.42.182**

Собственици по данни от КРНИ:
1. **000291723, ОБЩИНА ЯБЛАНИЦА**
Няма данни за идеалните части
Заповед на директора на ОД "Земеделие" по чл.45в, ал.7 от ППЗСПЗЗ одобряваща протоколно решение на комисията по чл.19, ал.2 от ЗСПЗЗ № РД-08-120 от 05.12.2008г., издаден от ОД "ЗЕМЕДЕЛИЕ" ЛОВЕЧ

Носители на други вещни права по данни от КРНИ:
няма данни

Сгради, които попадат върху имота
няма данни за сгради

Скица **№ 15-27294-15.01.2021 г.** издадена въз основа на
заяв[redacted] **№ 01-9493-11.01.2021 г.**
.....
[redacted]рянова ОЗЛ Ябланица

Р Е П У Б Л И К А Б Ъ Л Г А Р И Я

МИНИСТЕРСТВО НА РЕГИОНАЛНОТО РАЗВИТИЕ И БЛАГОУСТРОЙСТВОТО И МИНИСТЕРСТВО НА ПРАВОСЪДИЕТО

ОБЩИНА ЯБЛАНИЦА, ОБЛАСТ ЛОВЕЧ

УТВЪРЖДАВАМ [redacted]

/под[redacted]

Вписване по ЗС/ПВ
Служба по вписванията:

КМЕТ НА ОБЩИНА:
инж. Найден Пеев Найденов
/име и фамилия/

СЪДИЯ ПО ВПИСВАНИЯТА:
.....
/име и фамилия/ вх. 209

Служба по вписванията гр. Тетевен
Вх. рег. № 207 / 11.02.20[redacted]
Акт № 91 том I / дело № 92
Партидна книга: том _____ стр. _____
Имотна партида 38556
Д.Т. _____ Вх. № _____
Съдия по вписванията: [redacted]

Служба по вписванията
АГЕНЦИЯ ПО ВПИСВАНИЯТА ТЕТЕВЕН

А К Т № 4048

ЗА ЧАСТНА ОБЩИНСКА СОБСТВЕНОСТ

Регистър 4048
Досие 4048

1. ДАТА НА СЪСТАВЯНЕ	08.02.2021 г.
2. ПРАВНО ОСНОВАНИЕ	Чл. 59, ал. 1 от ЗОС и във връзка със Заповед № РД-18-87 от 14.02.2020 г. на ИД на АГКК гр. София
3. ВИД И ОПИСАНИЕ НА ИМОТА	ПИ с идентификатор **06450.42.118** (нула шест хиляди четиристотин и петдесет, точка, четиредесет и две, точка, сто и осемнадесет) по КККР на с. Брестница, общ. Ябланица, обл. Ловеч, местност Дълга поляна, трайно предназначение на територията „Земеделска“, НТП – Нива, с площ **589** (петстотин осемдесет и девет) **м2**,
4. МЕСТОНАХОЖДЕНИЕ НА ИМОТА	обл. Ловеч, общ. Ябланица, с. Брестница, мест. Дълга поляна ПИ с идентификатор **06450.42.118** по КККР на с. Брестница, одобрени със Заповед № РД-18-87/14.02.2020г. на ИД на АГКК гр. София ПИ **001118** по КВС
5. ГРАНИЦИ НА ИМОТА	06450.700.1978, 06450.42.120, 06450.42.119, 06450.42.117, 06450.42.182
6. ДАНЪЧНА ОЦЕНКА НА ИМОТА КЪМ МОМЕНТА НА УТВЪРЖДАВАНЕ НА АКТА:	64,40 лв (шестдесет и четири лева и 40ст)
7. СЪСОБСТВЕНИЦИ	

8. НОМЕР И ДАТА НА СЪСТАВЕНИ ПО – РАНО АКТОВЕ	АОС 2607

9. ПРЕДОСТАВЕНИ ПРАВА ЗА УПРАВЛЕНИЕ:
Община Ябланица

10. АКТОСЪСТАВИТЕЛ:
инж. Людмила Стоянова – началник отдел УТР

11. ЗАБЕЛЕЖКИ:

4048

АГЕНЦИЯ ПО ГЕОДЕЗИЯ, КАРТОГРАФИЯ И КАДАСТЪР

София 1618, кв.Павлово, ул.Мусала №1
тел.:02/955 45 40, факс: 02/955 53 33
ACAD@CADASTRE.BG - WWW.CADASTRE.BG

СЛУЖБА ПО ГЕОДЕЗИЯ, КАРТОГРАФИЯ И КАДАСТЪР - ГР. ЛОВЕЧ
5500, ПОЩЕНСКА КУТИЯ 87, Бул. "БЪЛГАРИЯ" №3, ет.4, 068/601677; 601717,
lovech@cadastre.bg, БУЛСТАТ:130362903

СКИЦА НА ПОЗЕМЛЕН ИМОТ
№ 15-27295-15.01.2021 г.

Поземлен имот с идентификатор **06450.42.118**

С. **Брестница**, общ. **Ябланица**, обл. **Ловеч**
По кадастралната карта и кадастралните регистри, одобрени със **Заповед РД-18-87/14.02.2020 г.**
на ИЗПЪЛНИТЕЛЕН ДИРЕКТОР НА АГКК
Последно изменение на кадастралната карта и кадастралните регистри, засягащо поземления имот:
няма данни за изменение
Адрес на поземления имот: **местност ДЪЛГА ПОЛЯНА**
Площ: **589 кв. м**
Трайно предназначение на територията: **Земеделска**
Начин на трайно ползване: **Нива**
Категория на земята: **6**

Координатна система ККС2005

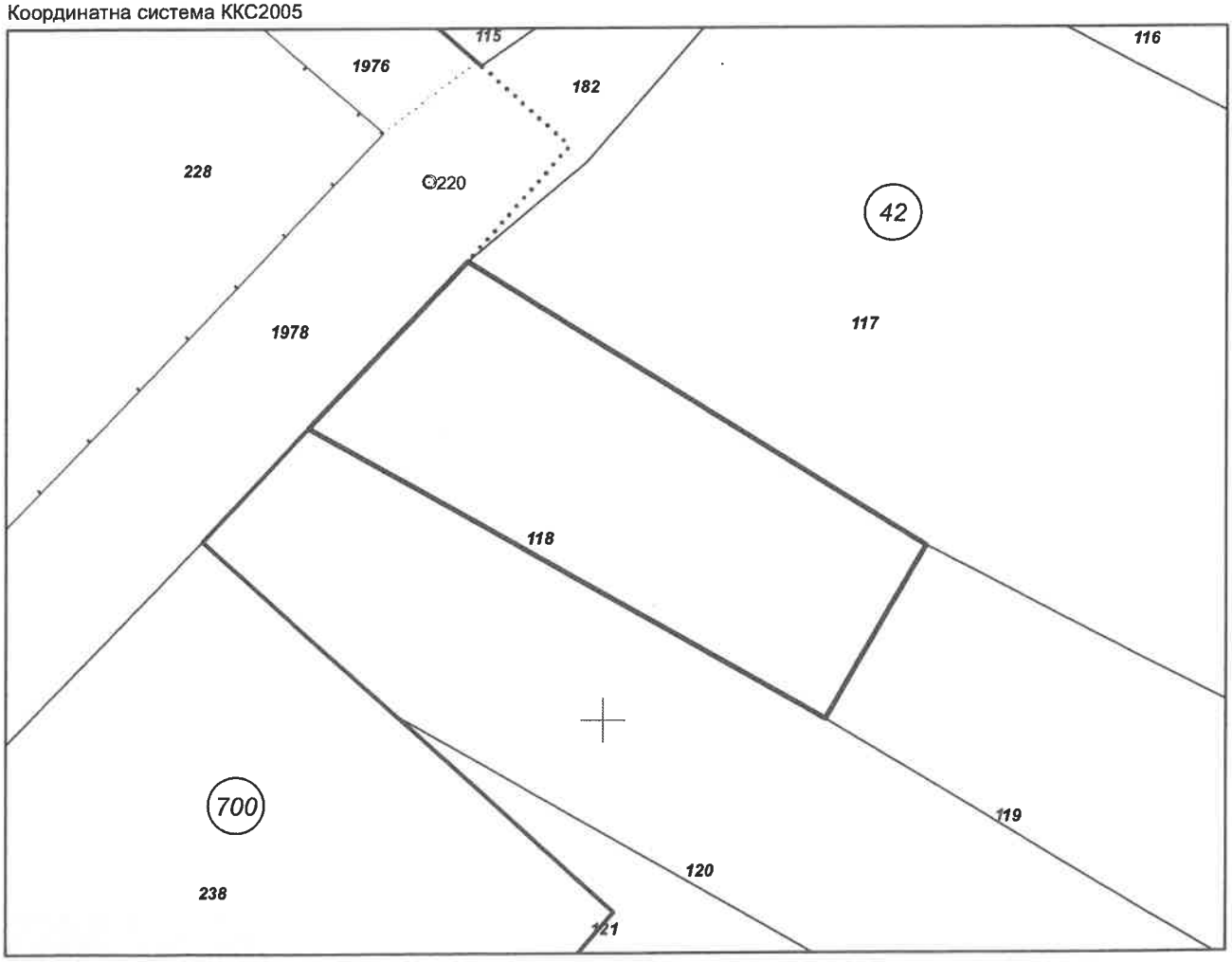

М 1:500

Ски[redacted]здадена въз основа на
зая[redacted]**1.01.2021 г.**
.....
[redacted]янова ОЗЛ Ябланица

София 1618, кв.Павлово, ул.Мусала №1
тел. 02/955 45 40, факс: 02/955 53 33
ACAD@CADASTRE.BG ; WWW.CADASTRE.BG

Предишен идентификатор: **няма**
Номер по предходен план: **001118**
Съседи: **06450.700.1978, 06450.42.120, 06450.42.119, 06450.42.117, 06450.42.182**

Собственици по данни от КРНИ:
1. **000291723, ОБЩИНА ЯБЛАНИЦА**
Няма данни за идеалните части
Заповед на директора на ОД "Земеделие" по чл.45в, ал.7 от ППЗСПЗЗ одобряваща протоколно решение на комисията по чл.19, ал.2 от ЗСПЗЗ № РД-08-120 от 05.12.2008г., издаден от ОД "ЗЕМЕДЕЛИЕ" ЛОВЕЧ

Носители на други вещни права по данни от КРНИ:
1. **ВАСКО ПЕТКОВ ИВАНОВ**
Наем
срок 30.09.2021 г.
Договор за наем на земеделска земя № 07-176 от 27.06.2016г., издаден от РАЙОНЕН СЪД - ТЕТЕВЕН

Сгради, които попадат върху имота
няма данни за сгради

Скица N [redacted] дена въз основа на
заявлен **2021 г.**
.....
ва ОЗЛ Ябланица

Р Е П У Б Л И К А Б Ъ Л Г А Р И Я

МИНИСТЕРСТВО НА РЕГИОНАЛНОТО РАЗВИТИЕ И БЛАГОУСТРОЙСТВОТО И МИНИСТЕРСТВО НА ПРАВОСЪДИЕТО

ОБЩИНА ЯБЛАНИЦА, ОБЛАСТ ЛОВЕЧ

УТВЪРЖДАВА

Вписване по ЗС/ПВ
Служба по вписванията:

КМЕТ НА ОБЩИНА:
инж. Найден Пеев Найденов
/име и фамилия/

СЪДИЯ ПО ВПИСВАНИЯТА:
.....
/име и фамилия/ вх. 210

Служба по вписванията гр. Тете
Вх. рег. № 208 / 11.02.
Акт № 92 том I / дело № 92
Партидна книга: том ____ с
Имотна партида 38555
Д.Т. ____ с. № ____ г.
Съдия по вписванията

Служба по вписванията
АГЕНЦИЯ ПО ВПИСВАНИЯТА ТЕТЕВЕН

А К Т № 4049

ЗА ЧАСТНА ОБЩИНСКА СОБСТВЕНОСТ

Регистър 4049
Досие 4049

1. ДАТА НА СЪСТАВЯНЕ	08.02.2021 г.
2. ПРАВНО ОСНОВАНИЕ	Чл. 59, ал. 1 от ЗОС и във връзка със Заповед № РД-18-87 от 14.02.2020 г. на ИД на АГКК гр. София
3. ВИД И ОПИСАНИЕ НА ИМОТА	ПИ с идентификатор **06450.42.119** (нула шест хиляди четиристотин и петдесет, точка, четиредесет и две, точка, сто и деветнадесет) по КККР на с. Брестница, общ. Ябланица, обл. Ловеч, местност Дълга поляна, трайно предназначение на територията „Земеделска“, НТП – Нива, с площ **585** (петстотин осемдесет и пет) **м2**,
4. МЕСТОНАХОЖДЕНИЕ НА ИМОТА	обл. Ловеч, общ. Ябланица, с. Брестница, мест. Дълга поляна ПИ с идентификатор **06450.42.119** по КККР на с. Брестница, одобрени със Заповед № РД-18-87/14.02.2020г. на ИД на АГКК гр. София ПИ **001119** по КВС
5. ГРАНИЦИ НА ИМОТА	06450.700.1975, 06450.42.120, 06450.42.117, 06450.42.118
6. ДАНЪЧНА ОЦЕНКА НА ИМОТА КЪМ МОМЕНТА НА УТВЪРЖДАВАНЕ НА АКТА:	64,00 лв (шестдесет и четири лева и 00ст)
7. СЪСОБСТВЕНИЦИ	

8. НОМЕР И ДАТА НА СЪСТАВЕНИ ПО – РАНО АКТОВЕ	АОС 2606

9. ПРЕДОСТАВЕНИ ПРАВА ЗА УПРАВЛЕНИЕ:
Община Ябланица

10. АКТОСЪСТАВИТЕЛ:
инж. Людмила Стоянова – началник отдел УТР

11. ЗАБЕЛЕЖКИ:

АГЕНЦИЯ ПО ГЕОДЕЗИЯ,
КАРТОГРАФИЯ И КАДАСТЪР

София 1618, кв.Павлово, ул.Мусала №1
тел.: 02/955 45 40, факс: 02/955 53 33
ACAD@CADASTRE.BG ; WWW.CADASTRE.BG

4049

СЛУЖБА ПО ГЕОДЕЗИЯ, КАРТОГРАФИЯ И КАДАСТЪР - ГР. ЛОВЕЧ
5500, ПОЩЕНСКА КУТИЯ 87, Бул. "БЪЛГАРИЯ" №3, ет.4, 068/601677; 601717,
lovech@cadastre.bg, БУЛСТАТ:130362903

СКИЦА НА ПОЗЕМЛЕН ИМОТ
№ 15-27298-15.01.2021 г.

Поземлен имот с идентификатор **06450.42.119**

С. **Брестница**, общ. **Ябланица**, обл. **Ловеч**
По кадастралната карта и кадастралните регистри, одобрени със **Заповед РД-18-87/14.02.2020 г. на ИЗПЪЛНИТЕЛЕН ДИРЕКТОР НА АГКК**
Последно изменение на кадастралната карта и кадастралните регистри, засягащо поземления имот: **няма данни за изменение**
Адрес на поземления имот: **местност ДЪЛГА ПОЛЯНА**
Площ: **585 кв. м**
Трайно предназначение на територията: **Земеделска**
Начин на трайно ползване: **Нива**
Категория на земята: **6**

Координатна система КК2005

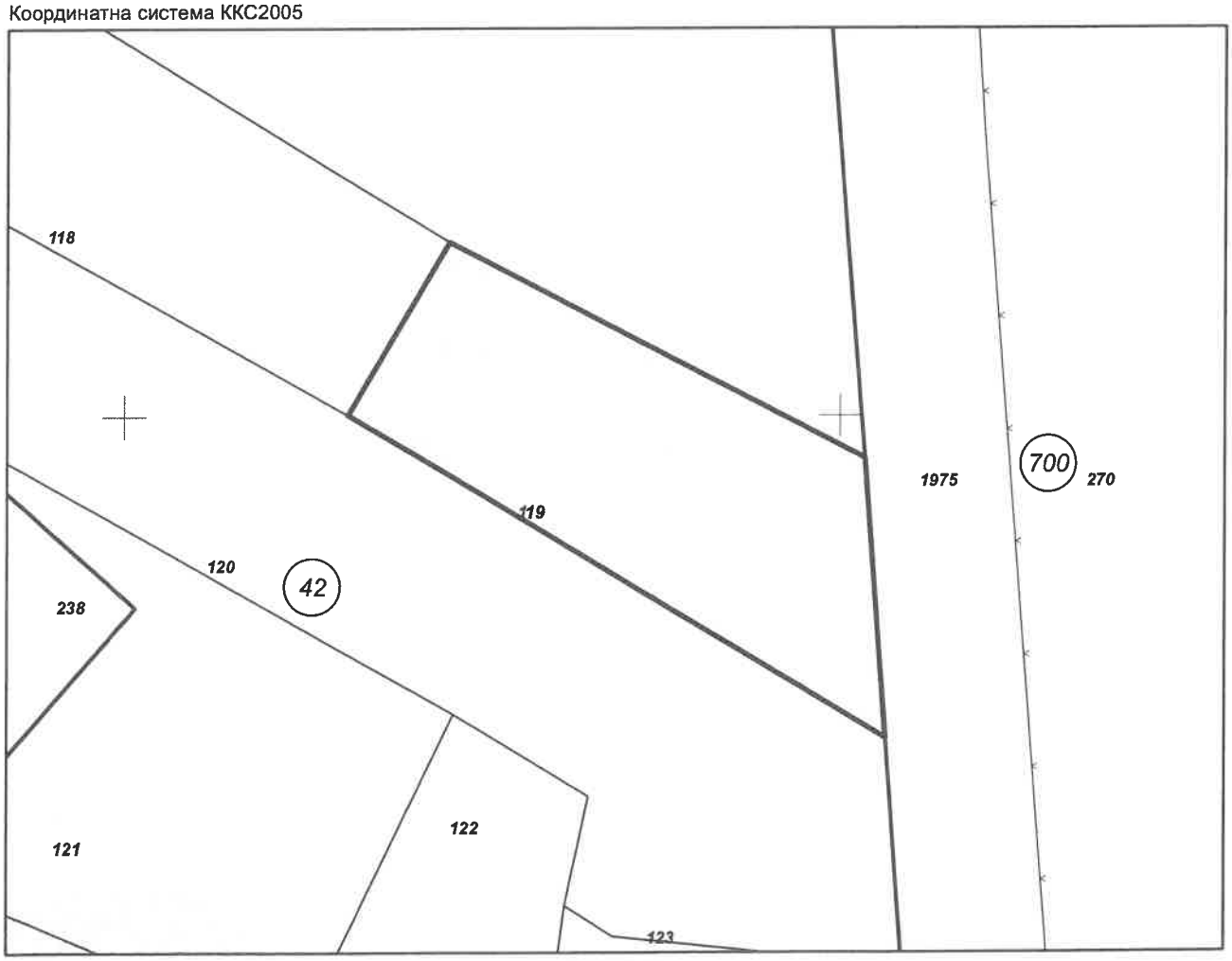

М 1:500

Скица № 15-27298-15.01.2021 г. издадена въз основа на заявление [redacted] 2021 г.

.....

[redacted] ва ОЗЛ Ябланица

София 1618, ж.к Павлово, ул.Мусала №1
тел.:02/955 45 40, факс: 02/955 53 33
ACAD@CADASTRE.BG - WWW.CADASTRE.BG

Предишен идентификатор: **няма**
Номер по предходен план: **001119**
Съседи: **06450.42.120, 06450.700.1975, 06450.42.117, 06450.42.118**

Собственици по данни от КРНИ:
1. **000291723, ОБЩИНА ЯБЛАНИЦА**
Няма данни за идеалните части
Заповед на директора на ОД "Земеделие" по чл.45в, ал.7 от ППЗСПЗЗ одобряваща протоколно решение на комисията по чл.19, ал.2 от ЗСПЗЗ № РД-08-120 от 05.12.2008г., издаден от ОД "ЗЕМЕДЕЛИЕ" ЛОВЕЧ

Носители на други вещни права по данни от КРНИ:
1. **ВАСКО ПЕТКОВ ИВАНОВ**
Наем
срок 30.09.2021 г.
Договор за наем на земеделска земя № 07-177 от 27.06.2016г., издаден от РАЙОНЕН СЪД - ТЕТЕВЕН

Сгради, които попадат върху имота
няма данни за сгради

Скица[redacted] издадена въз основа на
заявл[redacted]**01.2021 г.**
.....

[redacted]нова ОЗЛ Ябланица

Р Е П У Б Л И К А Б Ъ Л Г А Р И Я

МИНИСТЕРСТВО НА РЕГИОНАЛНОТО РАЗВИТИЕ И БЛАГОУСТРОЙСТВОТО И

МИНИСТЕРСТВО НА ПРАВОСЪДИЕТО

ОБЩИНА ЯБЛАНИЦА, ОБЛАСТ ЛОВЕЧ

УТВЪРЖДАВАМ:
/п

Вписване по ЗС/ПВ
Служба по вписванията:

КМЕТ НА ОБЩИНА:
инж. Найден Пеев Найденов
/име и фамилия/

СЪДИЯ ПО ВПИСВАНИЯТА:
.....
/име и фамилия/

Вх. рег. № 216 / 2021 г.
Акт № 100 том I / 2021 г.
Имотна партида 53107
Д.Т. ____ кв. № ____ г.
Съдия по вписванията:

Служба по вписванията

А К Т № 4057

ЗА ЧАСТНА ОБЩИНСКА СОБСТВЕНОСТ

Регистър 4057
Досие 4057

1. ДАТА НА СЪСТАВЯНЕ	08.02.2021 г.
2. ПРАВНО ОСНОВАНИЕ	Чл. 59, ал. 1 от ЗОС и във връзка със Заповед № РД-18-87 от 14.02.2020 г. на ИД на АГКК гр. София
3. ВИД И ОПИСАНИЕ НА ИМОТА	ПИ с идентификатор **06450.56.796** (нула шест хиляди четиристотин и петдесет, точка, петдесет и шест, точка, седемстотин деветдесет и шест) по КККР на с. Брестница, общ. Ябланица, обл. Ловеч, местност Милевец, трайно предназначение на територията „Земеделска“, НТП – Нива, с площ **1658** (хиляда шестстотин петдесет и осем) **м2**,
4. МЕСТОНАХОЖДЕНИЕ НА ИМОТА	обл. Ловеч, общ. Ябланица, с. Брестница, мест. Милевец ПИ с идентификатор **06450.56.796** по КККР на с. Брестница, одобрени със Заповед № РД-18-87/14.02.2020г. на ИД на АГКК гр. София ПИ **001796** по КВС
5. ГРАНИЦИ НА ИМОТА	06450.56.96, 06450.56.91 06450.56.9, 06450.56.113
6. ДАНЪЧНА ОЦЕНКА НА ИМОТА КЪМ МОМЕНТА НА УТВЪРЖДАВАНЕ НА АКТА:	219,40 лв (двеста и деветнадесет лева и 40ст)
7. СЪСОБСТВЕНИЦИ	

8. НОМЕР И ДАТА НА СЪСТАВЕНИ ПО – РАНО АКТОВЕ	

9. ПРЕДОСТАВЕНИ ПРАВА ЗА УПРАВЛЕНИЕ:
Община Ябланица

10. АКТОСЪСТАВИТЕЛ:
инж. Людмила Стоянова – началник отдел УТР

11. ЗАБЕЛЕЖКИ:

АГЕНЦИЯ ПО ГЕОДЕЗИЯ, КАРТОГРАФИЯ И КАДАСТЪР
София 1618, ул.Павлово, ул.Мусала №1
тел.:02/955 45 40, факс: 02/955 93 33
ACAD@CADASTRE.BG • WWW.CADASTRE.BG

СЛУЖБА ПО ГЕОДЕЗИЯ, КАРТОГРАФИЯ И КАДАСТЪР - ГР. ЛОВЕЧ
5500, ПОЩЕНСКА КУТИЯ 87, Бул. "БЪЛГАРИЯ" №3, ет.4, 068/601677; 601717,
lovech@cadastre.bg, БУЛСТАТ:130362903

СКИЦА НА ПОЗЕМЛЕН ИМОТ
№ 15-114627-05.02.2021 г.

Поземлен имот с идентификатор **06450.56.796**

С. **Брестница**, общ. **Ябланица**, обл. **Ловеч**
По кадастралната карта и кадастралните регистри, одобрени със **Заповед РД-18-87/14.02.2020 г. на ИЗПЪЛНИТЕЛЕН ДИРЕКТОР НА АГКК**
Последно изменение на кадастралната карта и кадастралните регистри, засягащо поземления имот: **няма данни за изменение**
Адрес на поземления имот: **местност МИЛЕВЕЦ**
Площ: **1658 кв. м**
Трайно предназначение на територията: **Земеделска**
Начин на трайно ползване: **Нива**
Категория на земята: **5**

Координатна система КК2005

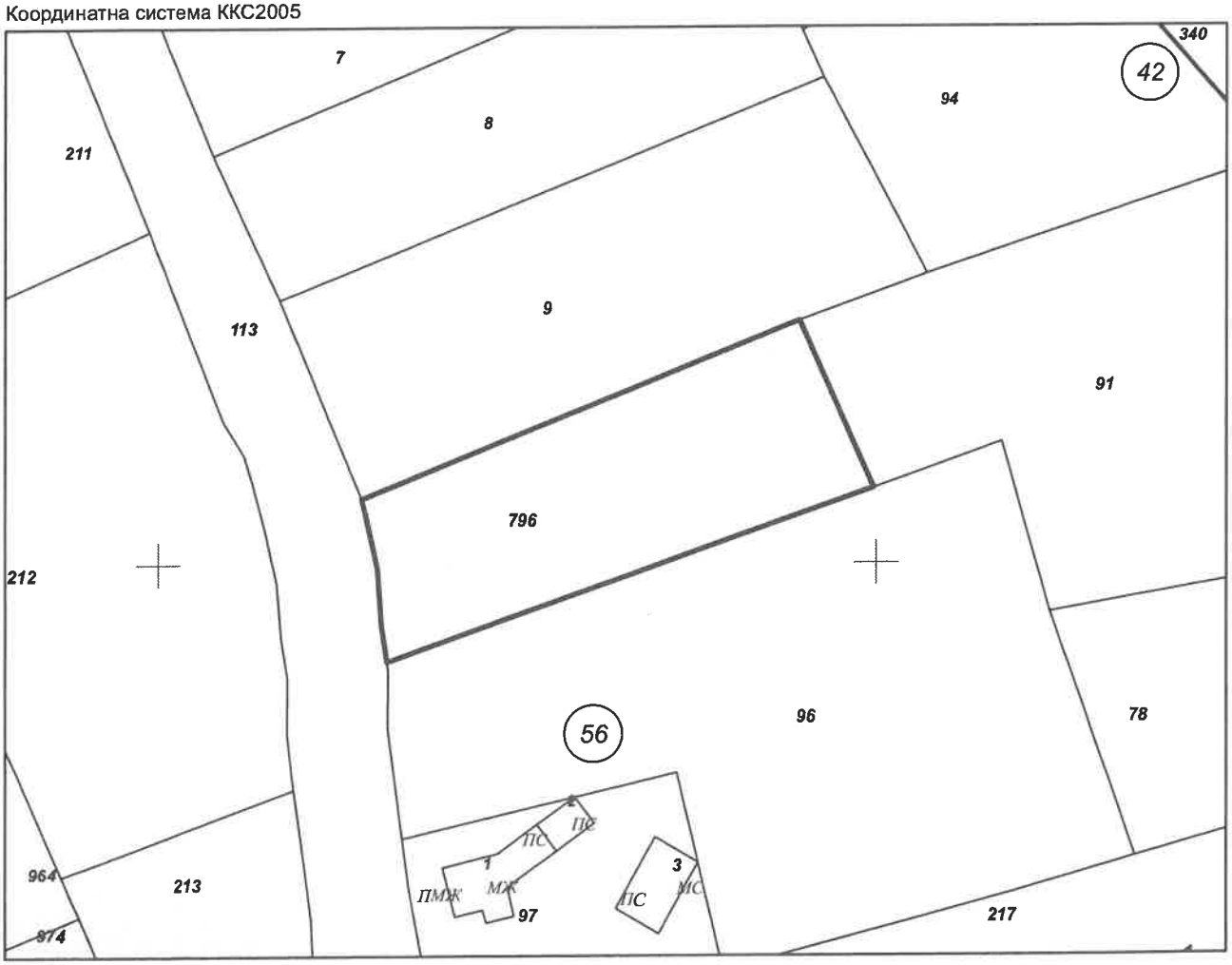

М 1:1000

Скица [redacted] дена въз основа на заявлен[redacted] 2.2021 г.

..... [redacted] ова ОЗЛ Ябланица

София 1618, кв.Павлово, ул.Мусала №1
тел. 02/955 45 40, факс: 02/955 53 39
ACAD@CADASTRE.BG - WWW.CADASTRE.BG

Предишен идентификатор: **няма**
Номер по предходен план: **001796**
Съседи: **06450.56.96, 06450.56.91, 06450.56.9, 06450.56.113**

Собственици по данни от КРНИ:
1. **000291723, ОБЩИНА ЯБЛАНИЦА**
Няма данни за идеалните части
Заповед на директора на ОД "Земеделие" по чл.45в, ал.7 от ППЗСПЗЗ одобряваща протоколно решение на комисията по чл.19, ал.2 от ЗСПЗЗ № РД-08-120 от 05.12.2008г., издаден от ОД "ЗЕМЕДЕЛИЕ" ЛОВЕЧ

Носители на други вещни права по данни от КРНИ:
няма данни

Сгради, които попадат върху имота
няма данни за сгради

Скица № [redacted] издадена въз основа на заявление [redacted] **2.2021 г.**

.....

[redacted] ва ОЗЛ Ябланица